







-  - proj. sieć kanal. deszcz.  
rury PP400 szczelinowe
-  - proj. sieć kanal. deszcz.  
rury PVCØ160mm
-  - proj. krawężnik niski 15x22
-  - proj. nawierzchnia do odbudowy

Faza:	PROJEKT ARCHITEKTONICZNO - BUDOWLANY	
Inwestor:	Gmina Biata Podlaska ul. Prosta 31, 21-500 Biata Podlaska	Nr ark.:  6
Zadanie:	Odprowadzenie wód opadowych i roztopowych z terenu drogi gminnej ul. Tadeusza Koca, dz. ewid. nr 232,158, w miejscowości Grabanów w gm. Biata Podlaska	Skala:  1:500
Adres obiektu:	dz. ewid. nr 232, 158, ul. Tadeusza Koca, m. Grabanów, gm. Biata Podlaska, pow. bialski, woj. lubelskie	Data: 18.12.2025
Przedmiot rysunku:	Plan warstwicyowy	
Projektant:	inż. Paweł Wójcik upr. LUB/0172/PBD/19 w spec. inż. drogowej	Podpis: 
Instalacje Sanitarne Jakub Wasiluk, 21-500 Biata Podl., ul. Ogrodowa 20, tel. 792 990 170		